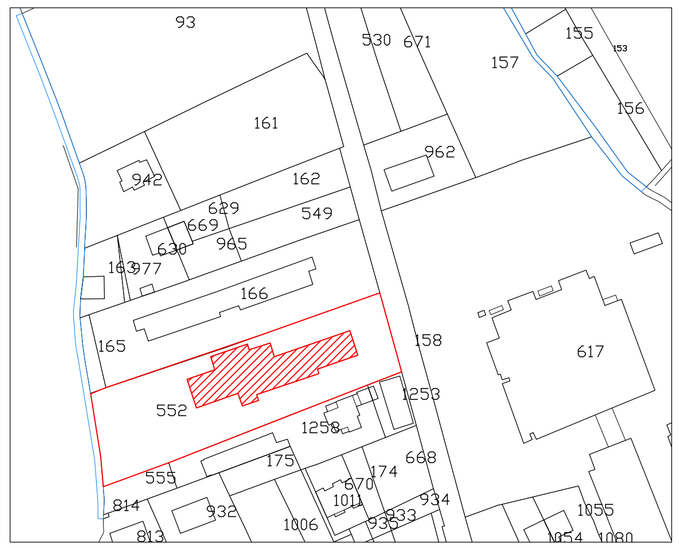


*ESTRATTO mappa catastale - Comune di Valperga, foglio n. 7 mapp. n. 552*

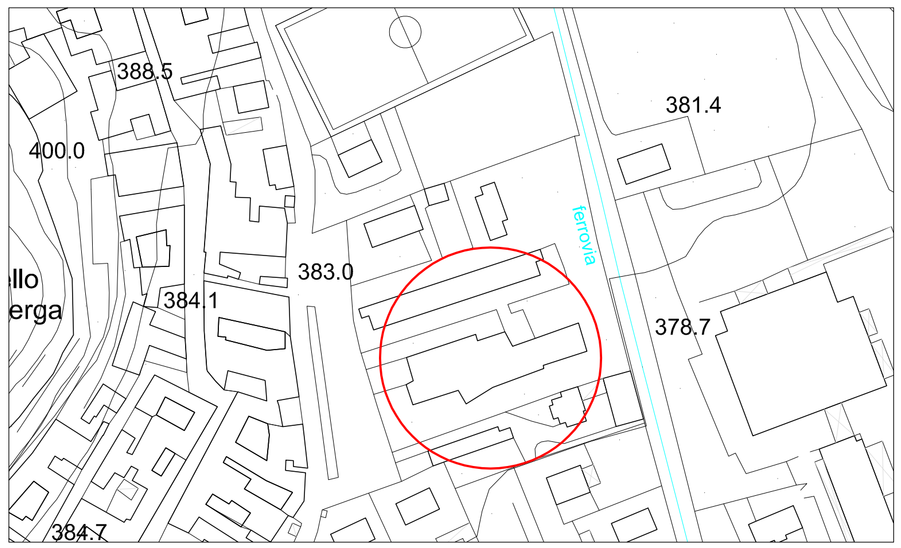


*ESTRATTO della Carta Tecnica Provinciale - elemento 134042 scala 1:2000*

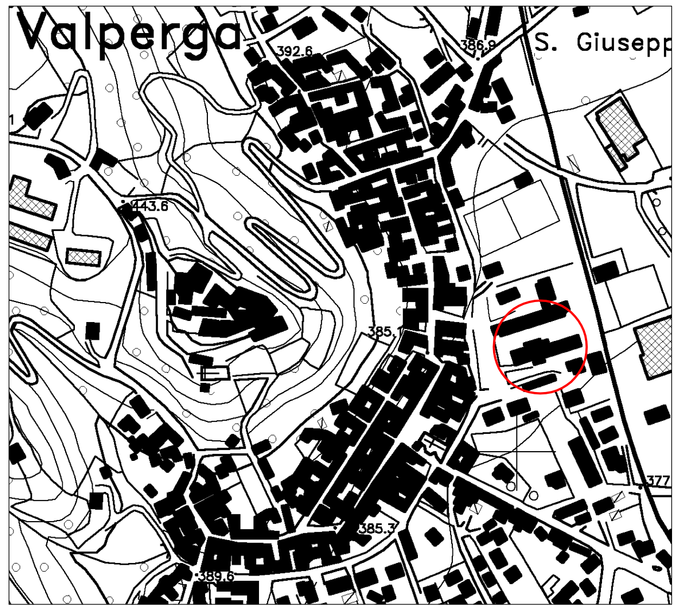


*ESTRATTO della CTR - elemento 134040 scala 1:5000*

*ORTOFOTO con individuazione dell'area scolastica*

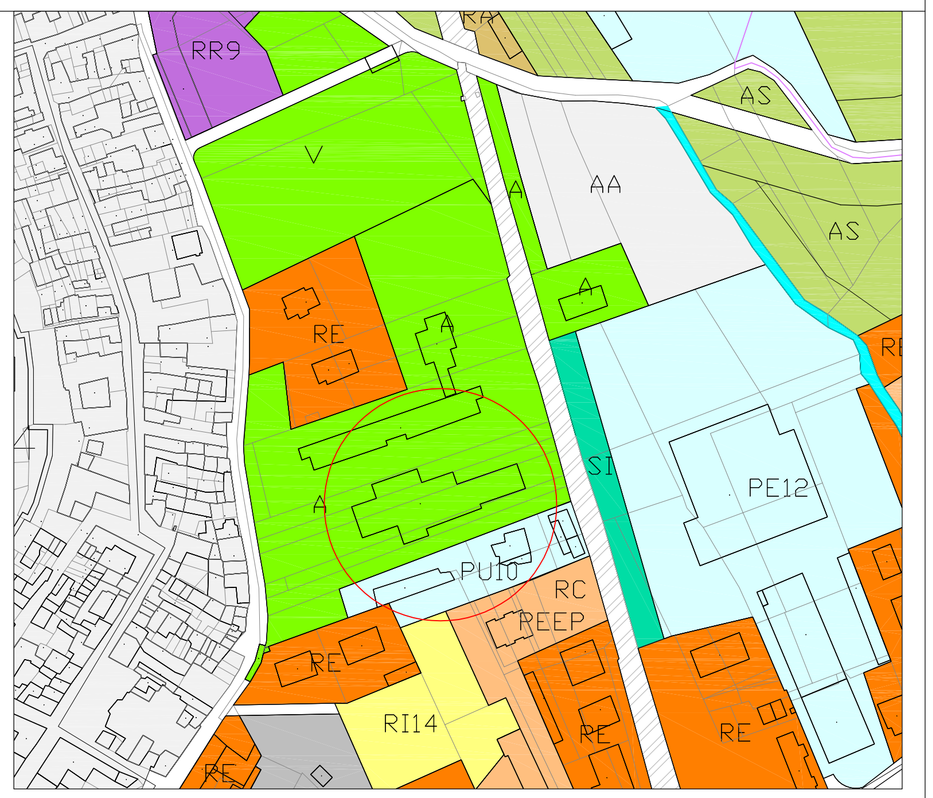


| | | | |
|---|---|---|---|
| CS | CENTRO STORICO | | CICLOPISTA (P.T.C. Provincia di Torino) |
| NF | NUCLEI FRAZIONALI | | AREE FERROVIA E SERVIZI CONNESSI |
| RR | AREE RESIDENZIALI DI RISTRUTTURAZIONE | V | SPAZI PUBBLICI A PARCO, GIOCO, SPORT |
| RE | AREE RESIDENZIALI ESAURITE | P | SPAZI PUBBLICI A PARCHEGGIO |
| RI | AREE RESIDENZIALI NON COMPLETAMENTE ESURITE | A | SPAZI PUBBLICI A ATTREZZATURE DI INTERESSE COMUNE E ISTRUZIONE |
| RC | AREE RESIDENZIALI DI COMPLETAMENTO | SI | AREE A SERVIZI PER ATTIVITA' PRODUTTIVE |

*LEGENDA ED ESTRATTO DEL PRGC VIGENTE DEL COMUNE DI VALPERGA - All. D.3.a scala 1:2000*

TORINO METROPOLI
Città metropolitana di Torino
Servizio Assistenza Tecnica Enti Locali

COMUNE DI VALPERGA

COMUNE DI VALPERGA

***REALIZZAZIONE DELL'EDIFICIO DELLA SCUOLA MEDIA COMUNALE "ARNULFI"***

PROGETTO FATTIBILITA' TECNICA ED ECONOMICA

| REV. | DESCRIZIONE-CONTENUTO | DATA | REDATTO | VERIFICATO |
|---|---|---|---|---|
| 0 | 1° emissione | agosto 2016 | MG | MV |
| | | | | |
| | | | | |
| | | | | |

IL PROGETTISTA:
☒ Arch. Monica GODINO
*Città Metropolitana di Torino*

NOME FILE:
1601A_P_02_A_tavola_inquadramento_territoriale

CODICE ID. STRADA:
.....

CODICE ID. COMMESSA:
1601A

PROGETTO REDATTO dalla CITTA' METROPOLITANA DI TORINO
**Servizio Assistenza Tecnica Enti Locali**

visto: IL DIRIGENTE DEL SERVIZIO
☒ Ing. Massimo VETTORETTI
*Città Metropolitana di Torino*

CODICE ID. OGGETTO:
.....

IL RESPONSABILE DEL PROCEDIMENTO:
☒ Arch. Giancarlo Sandretto
*Comune di Valperga*

SCALA:
varie

OGGETTO:
TAVOLA DI INQUADRAMENTO TERRITORIALE

TAVOLA N°:
A.02