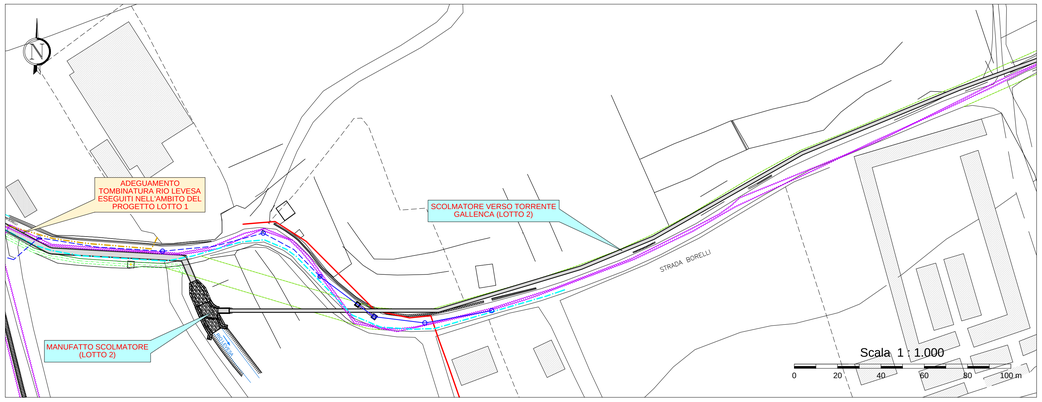

PLANIMETRIA - STRALCIO DI MONTE
SCALA 1:1.000

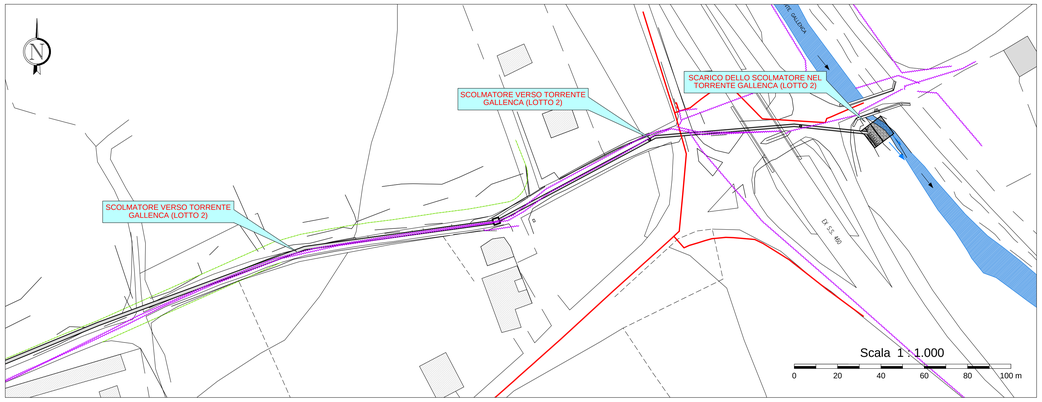

PLANIMETRIA - STRALCIO DI VALLE
SCALA 1:1.000

LEGENDA

Simbologia	Descrizione delle opere
	RETE ITALGAS
	POZZETTO FOGNATURA RILEVATO
	RETE FOGNARIA RILEVATA
	RETE FOGNARIA RICAVATA DA PLANIMETRIE DI PROGETTO ESISTENTI
	RETE IDRICA ACQUEDOTTO
	RETE ENEL
	RETE TELECOM
	RETE RACCOLTA ACQUE BIANCHE
	LIMITE AMPLIAMENTO FUTURA STRADA (10 m COME DA P.R.G.C.)

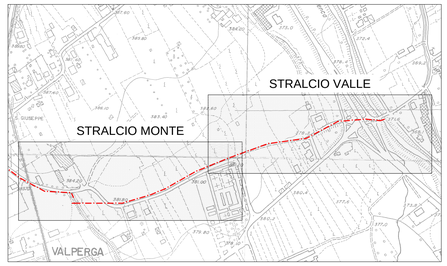

INQUADRAMENTO GENERALE - SCALA 1:5.000

SERVIZI DI INGEGNERIA

Comune di Valperga
Provincia di Torino
Regione Piemonte

REALIZZAZIONE DI CANALE SCOLMATORE DEL RIO LEVESA NEL TORRENTE GALLENCA A SALVAGUARDIA DELLE ESONDAZIONI NEGLI ABITATI DI VALPERGA, SALASSA, OGLIANICO E RIVAROLO - LOTTO 2

PROGETTO DEFINITIVO

OGGETTO

PLANIMETRIA CON INDIVIDUAZIONE DEI SOTTOSERVIZI

Scala: 1:1000

PROGETTISTI

R&C Associati
R&C Associati Ingegneria Architettura Urbanistica
C.so Principe Oddone 5/A - 10144 - TORINO
Tel. 011.4377242 - Fax 011.4831038
www.rec4ing.it - mail@rec4ing.it

Dott. ing. Roberto SESENNA
Ordine degli Ingegneri Provincia di Torino
Posizione n.8081
Cod. Fisc. SSN RRT 75B12 G690C

HYDROGEOS Studio Tecnico Associato
ing. GABRIELE
ing. NOASCONO
ing. ODETTO
Sede Operativa Strada Provinciale 222 n°31
- 10010 Lanzade (TO)
Tel. 0125/56.10.01 2 linee Tel. 0125/56.48.07
linea Telefax 0125.56.40.14
gianluca.noascono@tiguadrifoglio.to.it

Dott. Ing. Gianluca NOASCONO
Ordine degli Ingegneri della Provincia di Torino
Posizione n.8392Y
Cod. Fisc. NOS GLC 75L16 C133F

TIMBRI E FIRME

CONTROLLO QUALITA'

Redatto: ing. Fabio AMBROGIO Controllato: ing. Gianluca NOASCONO Approvato: ing. Roberto SESENNA

CODIFICA E VERSIONE

COD. LAVORO	TIPOLOGIA LAVORO	SETTORE	N. ATTIVITA'	TIPOL. ELABORATO	TIPOL. DOC.	ID. ELAB.	VERSIONE	DATA	DESCRIZIONE
131	D	G	02	PL	T	10	0	Maggio 2015	Emissione

ELABORATO **10**

Diritti riservati ex art. 2578 C.C. - Riproduzione e consegna a terzi solo su specifica autorizzazione.